

Ruta de l'Aigua i el Rocar.



Ajuntament de
Santa Coloma de Farners



RUTA DE L'AIGUA PARC DE SANT SALVADOR



Font de Sant Salvador.....	135 m
Balneari Termes Orion.....	1800 m
Magma Centre Lúdic Termal.....	2600 m



Passeig de la Font Picant.....	0 m
La Resclosa.....	200 m
Font Picant.....	600 m
Les Estunes.....	1100 m
Gorga d'en Vilà.....	1800 m
Font d'en Ferriol.....	120 m

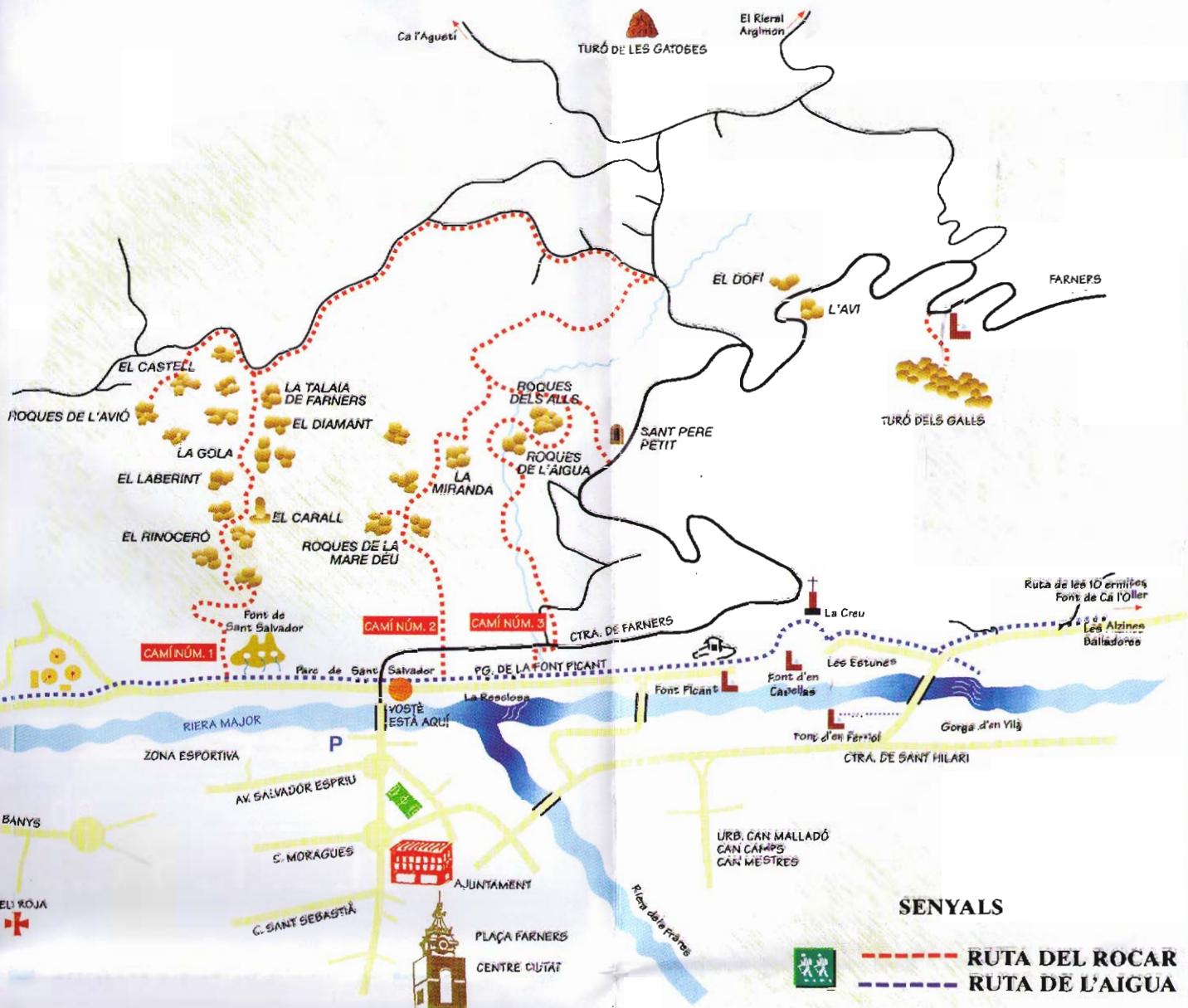
(de la Gorga d'en Vilà, a la font d'en Ferriol a l'altre costat de riera)

Les Alzines Balladores.....	2000 m
-----------------------------	--------



Magma - Centre Lúdic Termal	0 m
Balneari Termes Orion	800 m
Font de Sant Salvador	2465 m
Passeig de la Font Picant	2600 m
La Resclosa	2800 m
Font Picant	3200 m
Les Estunes	3700 m
Gorga d'en Vilà	4400 m
Font d'en Ferriol	120 m
(de la Gorga d'en Vilà, a la font d'en Ferriol a l'altre costat de riera)	
Les Alzines Balladores	4600 m

-  VOSTÈ ESTÀ AQUI
-  ROQUES
-  FONT
-  RIERA
-  ABSIS ANTIGA ERMITA
-  TURÓ
-  APARCAMENT
-  CREU ROJA
-  FONT DE SANT SALVADOR
-  LA CREU

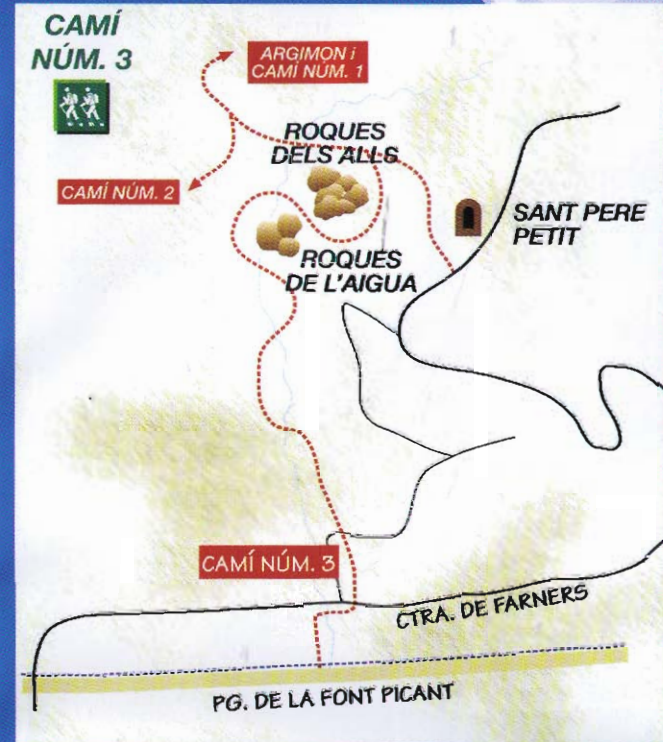
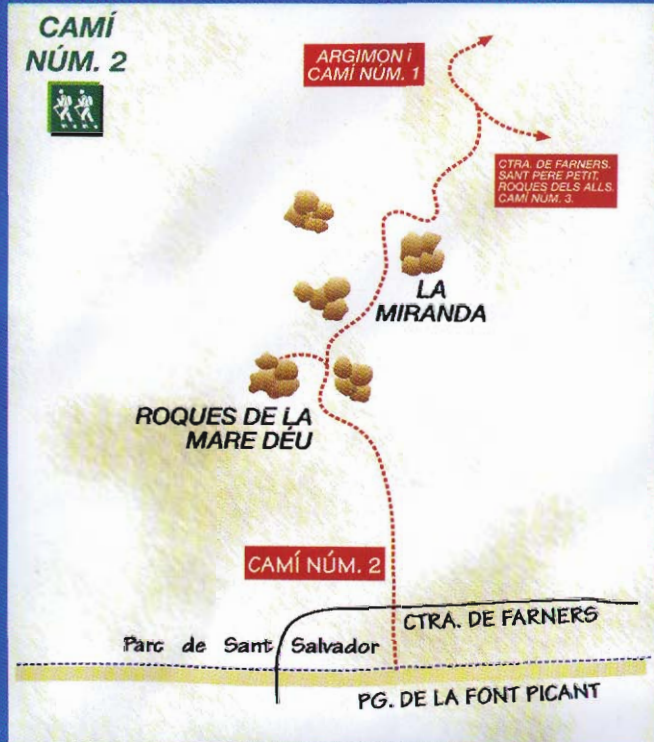


SENYALS

-  **RUTA DEL ROCAR**
-  **RUTA DE L'AGUA**

Senyals que es troben a la ruta.
una ratlla blanca. Ruta de les 10 ermites

Ruta del Rocar Colomenc



Parc de
Sant Salvador



MAGMA

(el primer gran centre lúdic i termal de Catalunya).

El termalisme es vincula a una cultura mil·lenària. La pràctica dels banys, recreativa, preventiva, higiènica i medicinal, crea una escena natural i quotidiana per a grecs i romans i l'espai idoni per a tertúlies i pensaments. L'aigua és el gran tresor del MAGMA.

Aigües que es transformen en juganeres i modernes per oferir una proposta nova, fresca i relaxant d'excursionisme i termaludisme.


Aigua lliure, ambient acollidor, olors aromàtiques i bombolles termals us proposen una estada que trenca les condicions de vida habituals i que anima a viure i sentir una indefinida i indescriptible sensació de benestar.



BALNEARI TERMES ORION

L'any 1849, el metge colomenc Salvador Cibra, donava unes precises indicacions de les aigües termals: "una aigua termal a mitja llegua de la villa de Santa Coloma de Farners...". Aquesta és la referència documentada més antiga de les aigües termals a Santa Coloma. L'any 1871 la Junta Provincial de Sanitat de Girona declara les aigües d'utilitat pública. El balneari ha tingut tres noms: l'antig Balneari Roig, al 1913 Balneari Martí i al 1918, amb la compra efectuada per la família Burch, el Balneari Termes Orion, nom que conserva a l'actualitat amb la família Company com a propietaris.

Les aigües Orion, són verges, i brollen a una temperatura d'entre 37 i 45 graus. La seva mineralització les fa indicades per la ingesta i per a tractaments hidroteràpics.



FONT DE SANT SALVADOR

La llegenda explica que fa uns cinc-cents anys, dos colomencs cansats i assetjats de camí, es pararen a descansar sota les muntanyes del Rocar. Un dels colomencs, el futur Sant Dalmau Monet, es va queixar de la sed i l'altre caminant, futur Sant Salvador d'Horta, va posar la mà sobre la roca en la que s'havien recostats i d'allí sorgí un doll d'aigua que calma la set de Sant Dalmau.

Però el cert és que el miracle fou imperfecte, ja que Sant Salvador no va saber com aturar el doll d'aigua i d'aleshores no ha parat de rajar.

PARC DE SANT SALVADOR

El parc de Sant Salvador és un espai natural d'oci situat al sud-oest de Santa Coloma de Farners, a deu minuts a peu del nucli urbà central. El parc queda clarament delimitat entre la Riera Major i la muntanya del Roc amb la carretera de Farners, organitzant-se paral·lel a ells. Consta bàsicament de dos elements: les fonts i els passeigs. La font més important, i que dona nom al parc, és la de Sant Salvador, en honor de l'illustre frare franciscà colomenc. A l'altre costat del parc hi ha la Font Picant, dedicada al també colomenc frare Dominic Sant Dolmau. El lloc ja era utilitzat pels colomencs a primeries de segle. Amb els anys el parc s'ha ampliat amb nous passejos, fonts i serveis. La burgesia, a principis del segle XX hi va construir l'anomenada "Hotelillo", seu de l'entitat "Recreo Farnense", enderrocada els anys setanta. En els seus inicis el lloc era ocupat per horts i bagues de castanyers. La riera també era utilitzada per fer-hi la bugada i com a abeurador d'animals. Actualment és el parc més concorregut de la comarca.



LA RESCLOSA

En la Resclosa, situada a mig passeig de la Font Picant, s'ajunten les dues rieres del poble, la del de Vallors i Joanet amb la de Castanyet o dels Freres i n'originen l'anomenada riera Major o riera Santa Coloma que desembarcarà a la Tordera.

Els molins fariners que es trobaven, fins entrat el segle passat, en l'anomenat "Rec dels Molins" (m d'en Moner, d'en Rabassa...) eren proveïts de força motriu mitjançant la captació d'aigua de la riera que feien les rescloses que encara es conserven.

L'activitat farinera de Santa Coloma va ser prou important com per, a finals del primer mil·lenni, anomenar-la Sancta Columba de Farineriis (Santa Coloma de Fariners). La resclosa de Sant Salvador és el vestigi més important d'aquella activitat mil·lenària.




LA FONT PICANT

En el passeig de la Font Picant la vista és perd al fons dels plàtans on, després de la resclosa, el camí fa un corba seguint el curs de la riera. És potser la zona més bonica del parc, sobretot el més de novembre quan es converteix en una meravellosa catifa on totes les tonalitats de grocs, verds i marrons s'ajunten per fer-nos fruitir de la natura vençuda que es prepara per renèixer amb més força. És un passeig de recent creació lligat al descobriment de l'aigua de la Font Picant, situada al seu acabament, després d'acompanyar la riera durant tot el camí. La Font Picant és d'aigües sulfuroses, molt característiques. Envoltada d'un espai de sinuoses formes quasi gaudinianes.




LES ESTUNES

Antigues feixes. Peres de terra més aviat planes. Mesura superficial agrària de valor variable. Eren de regadiu i rebien l'aigua de la bassa d'en Camps.



GORGA D'EN VILÀ

Situada amunt de riera Major, la gorga d'en Vilà és una resclosa per al proveïment d'aigua per a regadiu. Ancestralment havia estat el lloc que els colomencs utilitzaven com a zona de bany.



EL ROCAR COLOMENC

La part occidental del terme municipal de Santa Coloma pertany a les Guilleries i està formada per roques plutòniques, majoritàriament granit. El relleu, amb petits cims i valls estretes, aprofita les planes per la vida humana. Les particulars formes que presenta aquest relleu componen l'anomenat paisatge granític, destacant, per propera a la ciutat, la zona anomenada el Rocar.

El Rocar és una de les petites serralades sorgides d'una més gran de les Guilleries que neix prop de Sant Hilari, travessa Cladells i Joanet, gira cap al sud-est, s'enfila fins formar Roca Guillerà i comença a esquarterar-se en petites serralades i monticles, com ara Farners, el Turó del Vent, Roca Abellera, la serra de Planiol, el Turó de les Gatoses, el Rocar, Argimon... fins anar a dissoldre's a les valls de l'Esparra i la plana de la Selva. El rocar és el nom amb què es coneix la serralada que circumda el camí de Farners, s'enlaira a Les Fosses i acompanya la Riera Major fins a la zona del Balneari, quan comença a dissoldre's suaument. És la serra més propera al nucli urbà.



FONT D'EN FERRIOL

Font molt recent (1990). El nom l'agafa del seu constructor, en Joan Danés (Ferriol), situada al marge esquerra de la riera Major, a uns 200 metres de la riera avall del pont de la gorga d'en Vilà, molt a prop de l'antiga font de la Canya.



LES ALZINES BALLADORES

Aquest paratge era un pla envoltat de pins i alzines, situat prop de la gorga d'en Vilà, a tocar de la riera i sobre l'antic camí de l'ermita i castell de Farners i també del camí vell de Sant Hilari. Era costum de ballar-hi sardanes, en tornar, per la tarda, de l'aplec de Farners. L'audició durava

FESTES, CULTURA I TRADICIONS

Nombroses festes se celebren durant tot l'any seguint els costums certament arrelats a la vida de Santa Coloma. Hi ha una forta estima envers les tradicions del passat, i també una visió oberta a la cultura actual i a les seves manifestacions.

Mercat Setmanal. Dilluns de cada setmana es fa mercat a la Plaça Farners i els dissabtes a la Plaça del Firal i a la Plaça Farners.

Festa del Pelegrí. Rebuda del Pare Pelegrí i els seus acompanyants que venen de Tossa de Mar (gener).

El dia següent sortida dels pelegrins de tornada a Tossa de Mar.

Festa del Cor de Farners. La gent s'aplega a Farners per escoltar les caramelles, a càrrec dels cantaires del poble. (dimarts de Pasqua).

Aplec de la Sardana. (darrer diumenge d'abril).

Fira. Exposició i concurs de flors. (maig).

Aplec de Farners. Festa de la Mare de Déu de Farners que se celebra amb una popular ballada de sardanes a la plaça de l'ermita (maig).

Fira del pa amb tomàquet (juny)

Festa Major. A finals de setembre, un pregó i una cercavila de gegants i capgrossos anuncien l'arribada de la Festa Major. Es fa un sopar popular. (24 de setembre).

Festa de la Ratafia. Festa popular en la qual es realitza un concurs i un tast de ratafia. (novembre).

RUTES

Travessem la riera de Santa Coloma i situats al parc de Sant Salvador, hi ha dues direccions: dreta i/o esquerra. Agafem la de la dreta. Primer trobem el passeig de la font Picant. Arribem a la resclosa i trobem un cartell indicatiu per si es vol fer el camí núm. 2 de la Ruta del Rocar (roques de la Mare de Déu...). Continuem pel passeig i trobem un altre cartell indicatiu del camí núm. 3 de la Ruta del Rocar (roques de l'Aigua i roques dels Alls...). Continuem pel passeig fins a la font Picant, que és al costat de la riera. Aquí seguim un corriol que voreja la riera. Trobem camps de conreu anomenats les Estunes i els passem pel costat esquerra. Empallem amb una pista forestal (antiga carretera de Sant Hilari) just on trobem un pont a mà dreta i, sota d'ell, la gorga d'en Vilà. Travessem pel cim del pont i just on s'acaba hi ha un caminet a mà dreta; el seguim uns 200 metres i baixem just a tocar la riera, on hi ha la font d'en Ferriol, amagada a mà dreta. Desfem el camí fins a situar-nos a la gorga d'en Vilà. Seguim l'antiga carretera de Sant Hilari i al cap d'uns 200 metres s'obre una esplanada, paratge conegut com les Alzines Balladores (2600 metres només d'anada).

Desfem tot el camí i ens situem altre cop al Parc de Sant Salvador. Ara agafem cap a l'esquerra. En primer lloc trobem la font de Sant Salvador i trobem un cartell indicatiu del camí núm. 1 de la Ruta del Rocar (roques del Rinoceró, el Carall, el Laberint, la Gola, el Diamant, l'Atalaia de Farners, les roques del Castell, roques de l'Avió..., tot això, amb forta pujada). Anem seguint el camí que passa pel costat de la riera. Arribem al Balneari Termes Orion; tot seguit, girem a l'esquerra pel pont i seguim un camí que hi ha al costat de la carretera asfaltada. Al cap de poca estona, trobem una carretera asfaltada a mà dreta (antiga carretera de Riudarenes i uns metres més avall hi ha el Magma, centre lúdic i termal. (2000 metres només d'anada).

DISTÀNCIES

a Girona: 23 km

a Barcelona: 91 km

a Figueres: 50 km

a Olot: 50 km

a Palamós: 45 km

FITXA TÈCNICA

Habitants: 12.000

Comarca: la Selva

Província: Girona

Extensió: 71,21 km²

Altitud mitjana: 142 m